



Reiseführer nicht nur für Radfahrer


Olomouc und seine Umgebung



Liebe Freunde des Fahrradtourismus, wir wissen, dass man mit dem Fahrrad überall hinfahren kann, dass der Weg auch das Ziel sein kann und dass nicht jede/r gerade die Routen mag, die wir hier empfehlen. Verstehen Sie deshalb die folgenden Vorschläge als Tipps, wie Sie tolle Radtouren in Olomouc und seiner Umgebung genießen, unsere Region kennenlernen und interessante Orte entdecken können.

Olomouc und seine Umgebung sind ein Paradies für Radfahrer. Obwohl wir uns im Zentrum der Hannakei befinden, entsprechen nicht alle Radrouten der allgemeinen Vorstellung, dass es hier überall nur Flachland gibt. Gleich hinter Olomouc, in Richtung Svatý Kopeček, erwartet Sie ein Anstieg, der viel Kraft kostet. Stromaufwärts des Flusses Morava hingegen genießen Sie die Fahrt nur im Flachland, weshalb diese Strecken sich bestens für Familien mit Kindern oder weniger anspruchsvolle Radfahrer eignet.

Beim Radfahren auf den Radwegen durch die Parkanlagen von Olomouc und beim Spazieren durch die Stadt verspüren Sie den Hauch von Geschichte und vielen malerischen Ecken. Wir waren bemüht, auf jeder Route interessante Orte auszuwählen, die Sie besuchen können. Sie werden sicherlich noch weitere, für Sie interessante finden.



Erläuterungen:



Für Radfahrer geeignete Route



Für Inlineskater geeignete Route



Für Tretroller geeignete Route



Für Fußgänger geeigneter Wanderweg

1 Durch das Stadtzentrum von Olomouc



Caesarbrunnen und Rathaus

- 1 Allerheiligste Dreifaltigkeitssäule
- 2 Rathausgebäude
- 3 Turmuhr
- 4 Caesarbrunnen
- 5 St. Moritz-Kirche
- 6 Merkurbrunnen
- 7 Edlmann-Palast
- 8 Herkulesbrunnen
- 9 Arionbrunnen
- 10 Neptunbrunnen
- 11 Mariä-Pestsäule
- 12 Jupiterbrunnen
- 13 St. Michael-Kirche
- 14 St. Johannes Sarkander-Kapelle
- 15 Villa Primavesi
- 16 Jesuitenkonvikt
- 17 Jungfrau Maria Schnee-Kirche
- 18 Tritonenbrunnen
- 19 Erzbischöflicher Palast
- 20 Burg Olomouc
- 21 St. Wenzel-Kathedrale


Einen ausführlichen Begleiter für Olomouc können Sie hier herunterladen:



Wenn Sie durch das Zentrum von Olomouc fahren, lohnt es sich auf jeden Fall, kurz vom Fahrrad abzusteigen und die Atmosphäre der Stadt aufzusaugen. Sie spüren einen Hauch längst vergangener Zeit und studentischer Unbeschwertheit. Stellen Sie sich Olomouc als ein kleines Prag vor, nur ohne die endlosen Touristenmassen, die exorbitanten Preise und den Touristen-Nepp. Was es zu sehen, zu erleben und zu probieren gibt, erfahren Sie im Informationszentrum Olomouc. Sie finden es im Rathausbogen, direkt neben der astronomischen Uhr. Warten Sie auf eine der Führungen oder laden Sie einfach die TourStories-App auf Ihr Mobiltelefon herunter.



2 Svatý Kopeček - Basilika und Zoo



Nachdem Sie das Stadtzentrum von Olomouc besichtigt haben, treten Sie kräftig in die Pedale, denn es wartet auf Sie ein anspruchsvoller Anstieg auf den Svatý Kopeček. Aber glauben Sie, das Ziel Ihrer Anstrengung ist es wert! Freuen Sie sich darauf, oben angekommen vor der Wallfahrtsbasilika vom Rad abzusteigen und Olomouc aus gehöriger Höhe zu betrachten. Nach ein wenig Leiden beim Bergauf-Treten werden Sie sich wie ein echter Wallfahrer fühlen. Mehr zur Geschichte der Wallfahrt erfahren Sie übrigens im Museum auf dem Svatý Kopeček. Tun Sie das aber erst, nachdem Sie die Basilika besichtigt haben, wo Papst Johannes Paul II. in den 1990er Jahren selbst eine Messe gelesen hat. Eine Verschnaufpause braucht man hier schon, dazu ein Gebet und Freude am Olmützer Barock. Dann kann's mit dem Rad weitergehen Richtung Zoo. Es sind nur ein paar Dutzend Meter... Und wo sonst kann man Wölfen so nahe kommen und auf einem Steg zwischen herumtollenden Makaken spazieren?

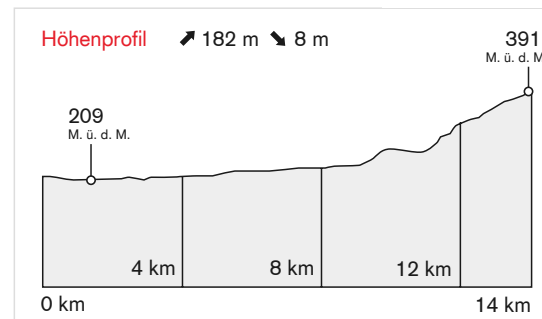
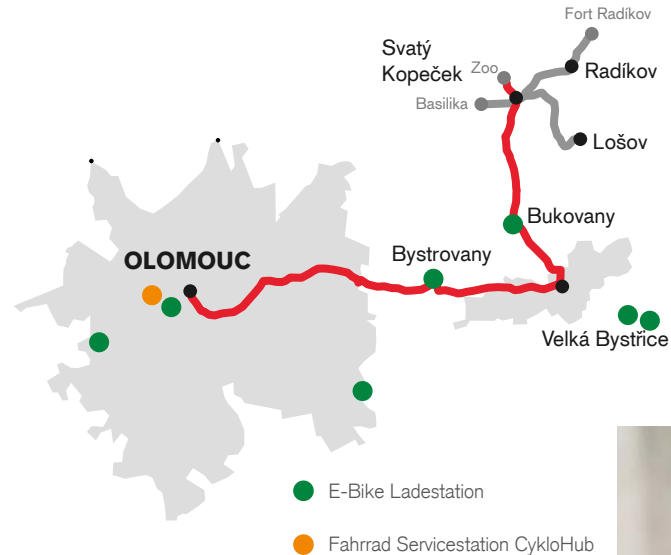
GRUNDLEGENDE ANGABEN ÜBER DIE ROUTE:

Routenlänge: 14 km
Gesamt-Anstieg: 182 m
Schwierigkeit: mittelschwere
Route
Geeignet für:



Weitere Infos:
tourism.olomouc.eu

Navigation:



3 Tal des Flusses Bystřice - zu den Schieferbergen



Genießen Sie ein Stück wilde Natur rund um die Gemeinde Hrubá Voda! Die Route führt Sie durch Velká Bystřice, wo Sie unbedingt bei der TVARG-Brauerei Rast machen sollten. Außer Bier können Sie auch ihre handgemachten Quargel „TVARGLE“ probieren. Sie sind voller Proteine, was Ihre Muskeln fürs Bergauffahren stärkt. Ein Stück weiter, im Skigebiet Hlubočky, können Sie für ein paar Minuten Ihr Fahrrad gegen einen Bob tauschen und auf der örtlichen Bobbahn eine gehörige Portion Nervenkitzel genießen. Ob Sie es glauben oder nicht, nur wenige Kilometer entfernt, in Hrubá Voda, schlängelt sich eine weitere Bobbahn. Hier werden Sie aber vielleicht eher Singletrails mit Routen für Anfänger und erfahrene Biker interessieren.

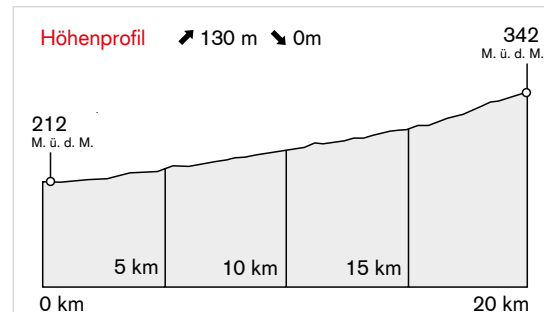
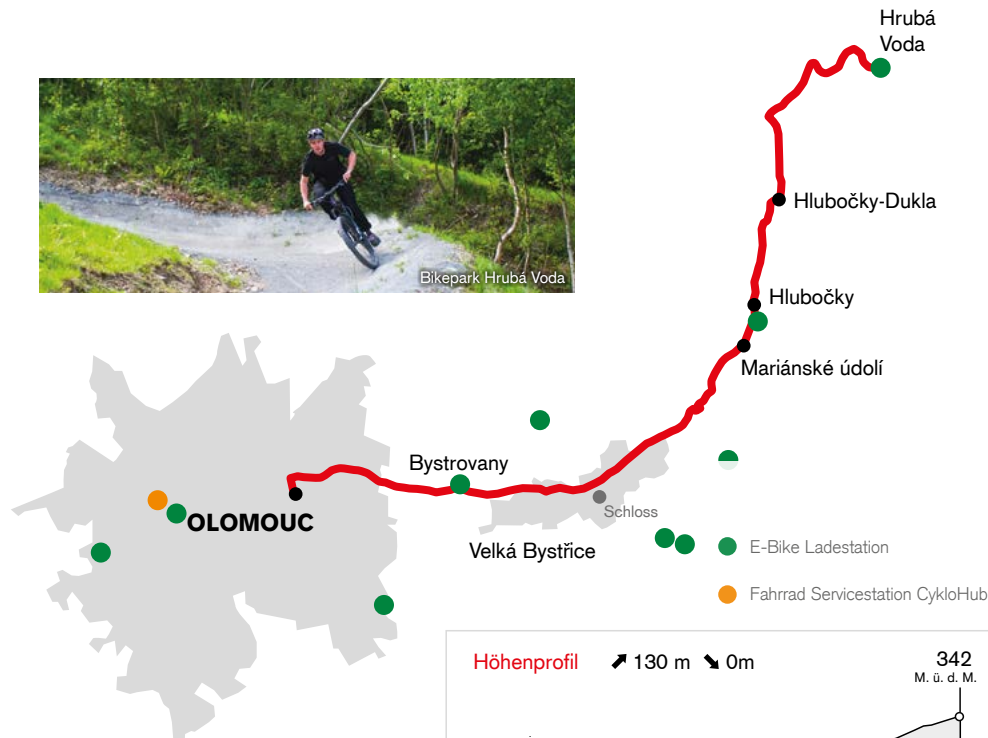
GRUNDLEGENDE ANGABEN ÜBER DIE ROUTE:

Routenlänge: 20 km
Gesamt-Anstieg: 130 m
Schwierigkeit: mittelschwere Route
Geeignet für:



Weitere Infos:
tourism.olomouc.eu

Navigation:



4 Landschaftsschutzgebiet Litovelské Pomoraví - entlang der Morava flussaufwärts



Kinder streiken schon mal bei anstrengenderen Touren – deshalb hier mal etwas weniger Anstrengendes, eine Tour durch das Landschaftsschutzgebiet Litovelské Pomoraví! Sie fahren die Morava flussaufwärts durch Auenwälder und passieren unterwegs mehrere Orte, an denen es sich lohnt, einen Moment innezuhalten. An heißen Sommertagen empfiehlt sich eine Erfrischung im Naturschwimmbad Poděbrady oder in der Sandgrube Náklo. In Horka nad Moravou können Sie auf ein Glas Limonade und etwas Gutes zum Essen einkerhen – auf dem Lagerplatz Pádlo Morava oder in der Jagdhütte Lovecká chata. Verpassen Sie nicht den Halt in Sluňákov, wo Sie die Geschichte der einzigartigen lokalen Landschaft erfahren und die einzigartige Galerie in der Natur besichtigen.

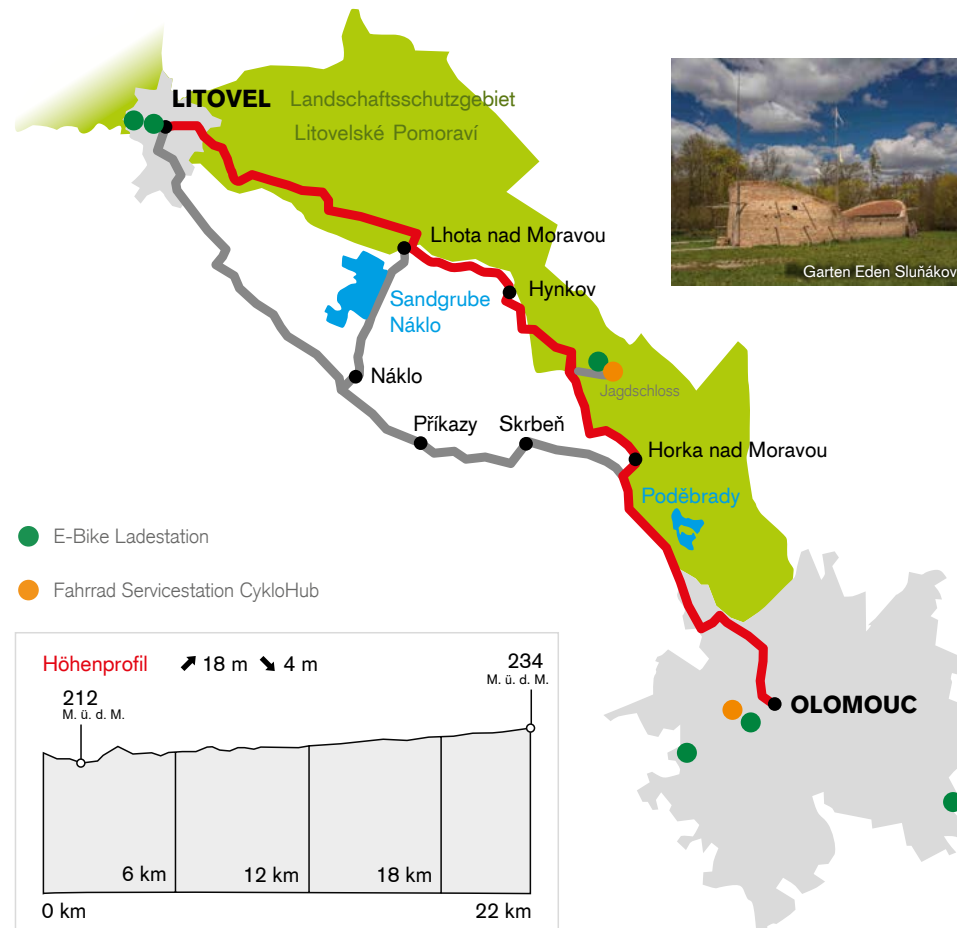
GRUNDLEGENDE ANGABEN ÜBER DIE ROUTE:

Routenlänge: 22 km
Gesamt-Anstieg: 22 m
Schwierigkeit: leichte Route
Geeignet für:



Weitere Infos:
tourism.olomouc.eu

Navigation:



5 Šternberk - Radroute Hvězdná



Šternberk

Die Route von Olomouc nach Šternberk können Sie auch mit Kindern problemlos bewältigen. Vergessen Sie Ihre Badesachen nicht, denn auf halbem Weg treffen Sie auf das Zentrum der Gesundheit Bohuňovice mit einem kleinen Aquapark. Ein Stück weiter, in Štarnov, gibt es einen Stand mit dem besten Eis weit und breit. Kommen Sie und überzeugen Sie sich selbst! Am Ziel Ihrer Reise in Šternberk können Sie Ihre Badesachen wieder anziehen und ins örtliche Aquacenter oder ins städtische Schwimmbad gehen. Aber vielleicht verschieben Sie das auf später und schauen sich zuerst die Burg Šternberk oder die interaktive Ausstellung der Zeit an oder schlüpfen im Ecce-Homo-Park für einen Moment in die Rolle eines Rennfahrers.

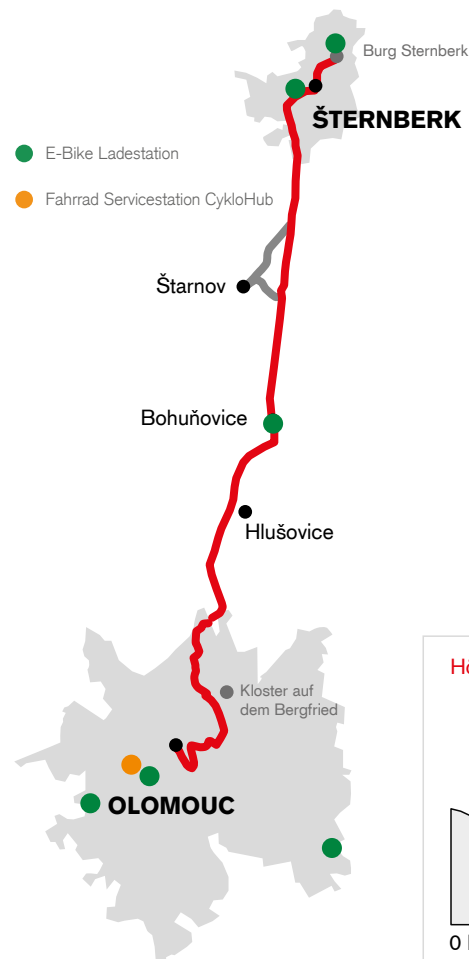
GRUNDLEGENDE ANGABEN ÜBER DIE ROUTE:

Routenlänge: 22 km
Gesamt-Anstieg: 63 m
Schwierigkeit: leichte Route
Geeignet für:



Weitere Infos:
tourism.olomouc.eu

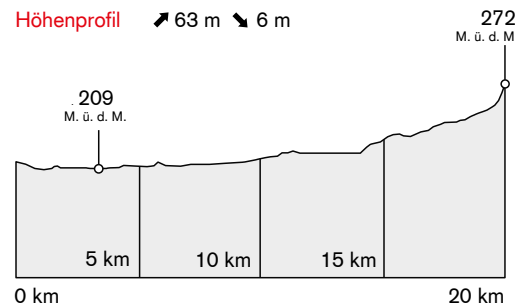
Navigation:



Burg Šternberk



Kloster Hradisko



6 Tovačov - Zur Riviera von Tovačov



Tovačov

Die Radroute von Olomouc nach Tovačov ist ein Teil der Mährischen Haupt-Radrouten (Nr. 4). Unterwegs können Sie die Wallfahrtskirche Mariä Reinigung in Dub nad Moravou nicht übersehen. Schon seit mehr als 200 Jahren kommen Wallfahrer hierher, um das Bild der Jungfrau Maria von Dub anzubeten, dem wundersamen Heilkräfte zugeschrieben werden. In Tovačov selbst können Sie einen Blick in die örtliche Burg werfen, sich die Legende über die schwarze Frau anhören und den Burgturm besteigen, von dem aus Sie eine atemberaubende Aussicht auf die umliegenden Teiche und Seen haben. Nur in einem davon – dem Anninské – kann man baden. Er wird, nicht ohne Übertreibung, auch Tovačov-Riviera genannt.

GRUNDLEGENDE ANGABEN ÜBER DIE ROUTE:

Routenlänge: 23 km
Gesamt-Anstieg: 78 m
Schwierigkeit: mittelschwere Route
Geeignet für:



Weitere Infos:
tourism.olomouc.eu

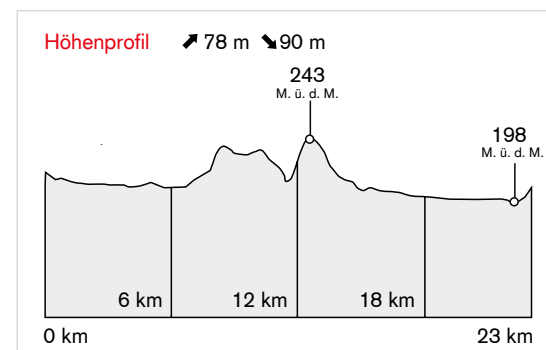
Navigation:



Wallfahrtskirche in Dub nad Moravou



Teiche bei Tovačov



7 Čechy pod Kosířem - Märchenhafte Romantik



Schloss Čechy pod Kosířem

Die Route von Olomouc auf den Gipfel des höchsten Hügels der Hannakei, den Velký Kosíř, ist eher etwas für tüchtige Radler, die anspruchsvolleres Gelände und ab und zu eine Steigung bewältigen können. Wenn Sie durch Náměšť na Hané fahren, machen Sie einen Halt und besichtigen Sie das örtliche Schloss. Von hier ist es nicht weit nach Čechy pod Kosířem, wo Sie sich bei einem Spaziergang durch den Schlosspark oder einer Besichtigung des Schlosses die Beine vertreten können. Wenn Sie ein Fan der Filme von Zdeněk und Jan Svěrák sind, sollten Sie die hiesige Filmausstellung nicht verpassen. Und als ob das noch nicht genug wäre an Ausstellungen: Nur unweit vom Schloss befindet sich das Museum historischer Kutschen mit einer einzigartigen Sammlung rund um das Kutschenhandwerk. Dann ist es Zeit für den anstrengenden Trip auf den hannakischen Mont Blanc!

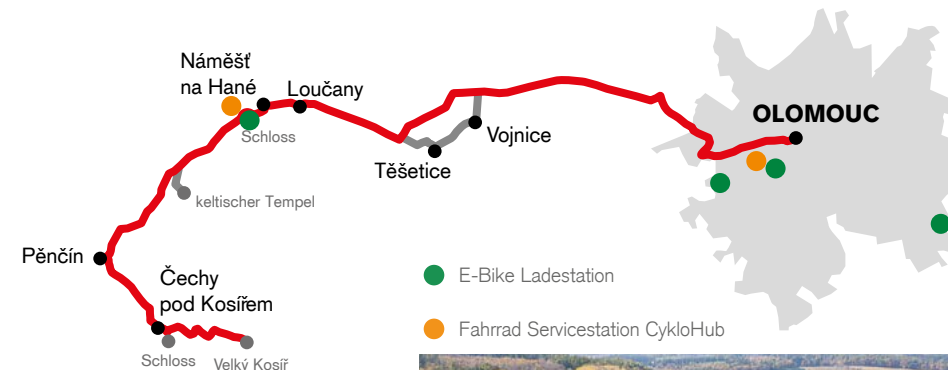
GRUNDLEGENDE ANGABEN ÜBER DIE ROUTE:

Routenlänge: 27 km
Gesamt-Anstieg: 381 m
Schwierigkeit: anspruchsvolle Route
Geeignet für:



Weitere Infos:
tourism.olomouc.eu

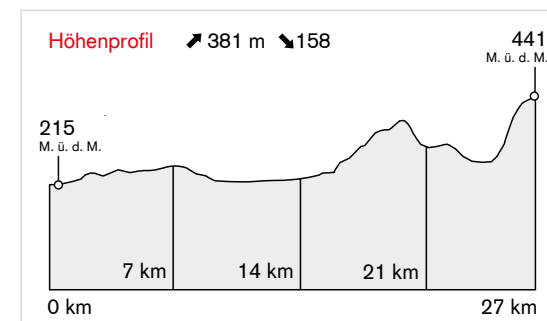
Navigation:



Schloss Náměšť na Hané



Keltischer Tempel



8 Loštice - Quargel-Radroute



Sie können die Route von Olomouc nach Litovel bis nach Loštice verlängern – ein Städtchen, das den Olmützer Quargeln buchstäblich geweiht ist. Bevor Sie sich auf die Spur der Quargel begeben, machen Sie am Teich in Sobáčov Halt und probieren Sie die Hausküche. Wenn Sie darüber hinaus über Angelruten und eine Genehmigung verfügen, können Sie hier gerne Ihre Angel auswerfen und vielleicht in einem Fischercamp übernachten. Von Sobáčov sind es nur wenige Minuten Fahrt zu den Mladečské-Höhlen, die einst von Cro-Magnon-Menschen und prähistorischen Tieren bewohnt wurden. Und dann direkt geradeaus! Neben dem Museum der Olmützer Quargel und dem Laden der Firma A. W. in Loštice können Sie auch die Quargelkonditorei entdecken. Sie werden ihre originellen Quargel-Desserts auf jeden Fall genießen!

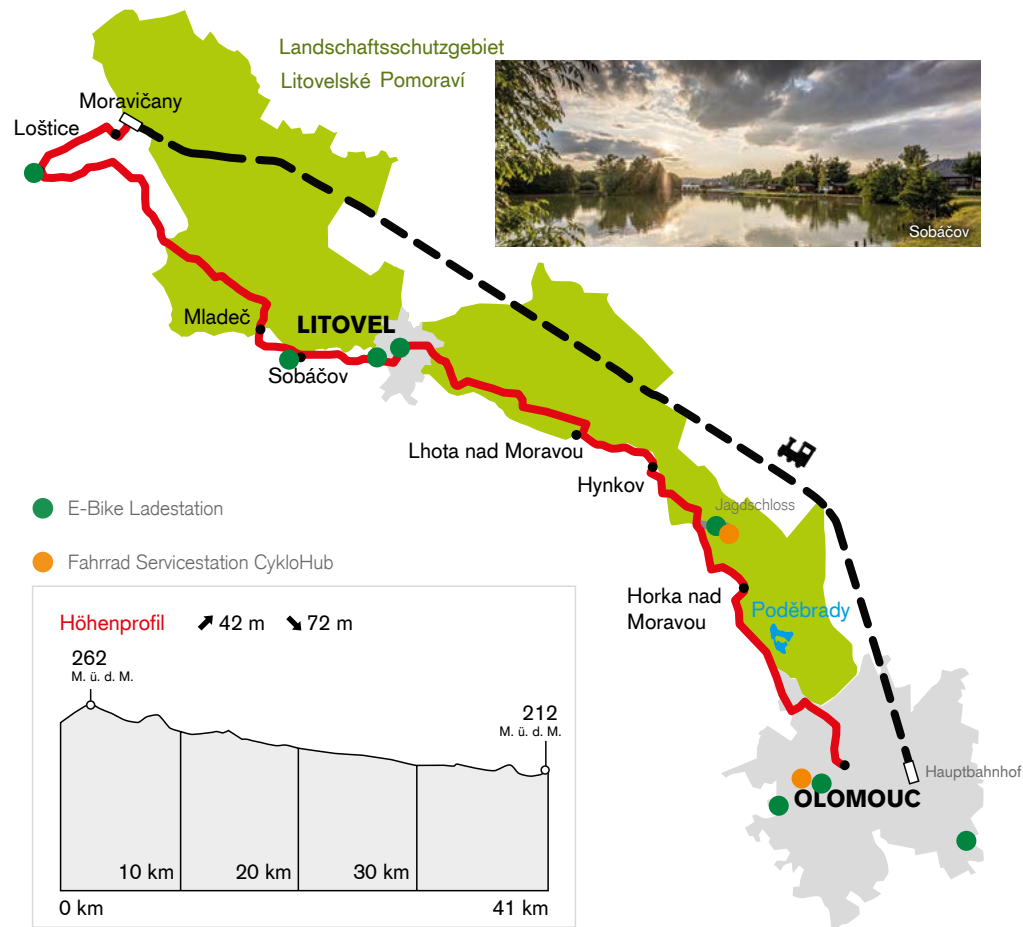
GRUNDLEGENDE ANGABEN ÜBER DIE ROUTE:

Routenlänge: 41 km
Gesamt-Anstieg: 42 m
Schwierigkeit: leichte Route
Geeignet für:



Weitere Infos:
tourism.olomouc.eu

Navigation:



9 Routen in Hejčín bei Olomouc - Training und Entspannung für die ganze Familie



Die Routen in Hejčín bei Olomouc eignen sich bestens für Inline-Skater oder einfach zum Spazierengehen. Nach dem Training können Sie zum Campingplatz Krásná Morava fahren und sich dort mit etwas Gutem belohnen. Oder verlängern Sie Ihre Reise zum Naturschwimmbad in Poděbrady und entspannen Sie sich eine Weile beim Blick auf den Wasserspiegel. Dann leihen Sie sich doch einfach in der örtlichen Bootstation eines der Boote oder ein Paddleboard aus und trainieren Sie jetzt mal Ihre Armmuskeln.

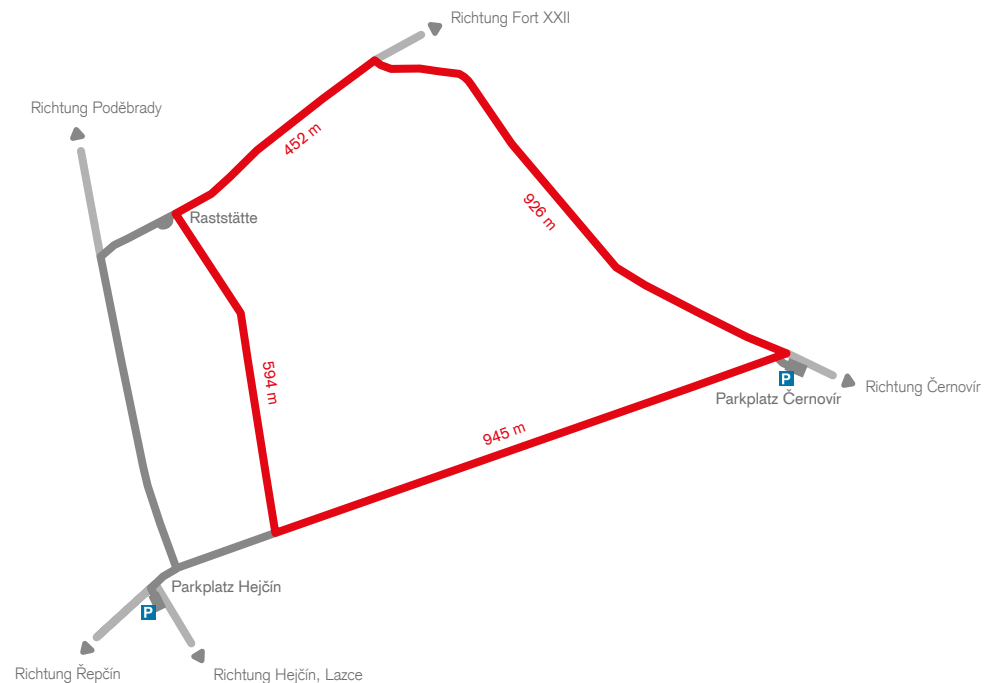
GRUNDLEGENDE ANGABEN ÜBER DIE ROUTE:

Routenlänge: 2,9 km
Gesamt-Anstieg: 1 m
Schwierigkeit: leichte Route
Geeignet für:



Weitere Infos:
tourism.olomouc.eu

Navigation:







INFOZENTRUM OLOMOUC

Horní náměstí – Laube des Rathausgebäudes 📞 +420 585 513 385 | +420 585 513 392
infozentrum@olomouc.eu 📧 📷 📺 Olomouc Tourism | #myolomouc
Geöffnet täglich | eshop.olomouc.eu | tourism.olomouc.eu

Regionales Infozentrum Olomouc

Tel.: +420 725 938 117 | E-Mail: info@ricolomouc.cz | www.ricolomouc.cz

Städtisches Infozentrum Šternberk

Tel.: +420 739 486 060 | E-Mail: info@poznaj-sterbersko.cz | www.poznej-sterbersko.cz

Haus der Natur des

Landschaftsschutzgebiets

Tel.: +420 585 154 711 | E-Mail: info@slunakov.cz | www.slunakov.cz

Touristisches Infozentrum Litovel

Tel.: +420 585 150 221 | E-Mail: tic@litovel.eu
www.tic.litovel.eu

Touristisches Infozentrum Náměšť na Hané

Tel.: +420 585 952 184 | E-Mail: zamek@namestnahane.cz | www.zamek.namestnahane.cz

Touristisches Infozentrum Slatinice

Tel.: +420 581 575 611 | E-Mail: info@tc-slatinice.cz | www.tc-slatinice.cz

Kultur- und Infozentrum Velká Bystřice

Tel.: +420 734 236 506 | E-Mail: kic@muvbv.cz
www.velkabystrice.cz

CENTRUM SEMAFOR



Verkehrsspielplatz und Fahrradverleih | Legionářská 15, Olomouc | www.centrum-semafor.cz
Tel.: +420 604 295 037 | E-Mail: semafor@olomouc.eu, Facebook: @CentrumSemafor

Foto: Stadt Olomouc, Trinity Art, Moravská stezka z. s., Stadt Velká Bystřice,
Ressort Hrubá Voda, Kamila Hrabalová, Miloš Hrabal

Grafik & Druck: www.machovsky.cz

Herausgegeben von: Stadt Olomouc, 2024

UNVERKÄUFLICH