

OLOMOUC



# Průvodce nejen pro cyklisty

Olomouc a okolí





Milí příznivci cykloturistiky,

víme, že na kole se dá jezdit leckde, také, že i cesta může být cílem a že naše doporučené trasy nemusí být pro vás tou nejlepší variantou. Přesto vám chceme nabídnout několik tipů, jak si v Olomouci a blízkém okolí můžete užít pár skvělých cyklovýletů, seznámit se s naším krajem a poznat zajímavá místa.

Olomouc a okolí je rájem pro cyklisty. Ač jsme v centru Hané, ne všechny cyklotrasy odpovídají obecnému povědomí, že je tu samá rovina. Již za humny Olomouce, směrem na Svatý Kopeček, narazíte na převýšení, které vám dá zabrat. Naopak proti proudu Moravy si jízdu užijete pouze v rovince, a proto je ideální pro rodiny s dětmi nebo pro méně zdatné cyklisty.

Při jízdě po cyklostezkách v olomouckých parcích a při procházkách městem na vás dýchne historie a mnoho malebných zákoutí.

Na každé trase jsme se snažili vybrat zajímavá místa, která můžete navštívit. Určitě najdete i jiná, která vás zaujmou.



### Vysvětlivky:



Stežka vhodná pro cyklisty



Stežka vhodná pro in-line bruslaře



Stežka vhodná pro koloběžky



Stežka vhodná pro peší

# 1 Centrem Olomouce



Caesarova kašna a radnice

- 1 Sloup Nejsvětější Trojice
- 2 Radnice
- 3 Orloj
- 4 Caesarova kašna
- 5 Chrám sv. Mořice
- 6 Merkurova kašna
- 7 Edelmannův palác
- 8 Herkulova kašna
- 9 Ariónova kašna
- 10 Neptunova kašna
- 11 Mariánský morový sloup
- 12 Jupiterova kašna
- 13 Chrám sv. Michala
- 14 Kaple sv. Jana Sarkandra
- 15 Vila Primavesi
- 16 Jezuitský konvikt
- 17 Kostel Panny Marie Sněžné
- 18 Kašna Tritonů
- 19 Arcibiskupský palác
- 20 Olomoucký hrad
- 21 Katedrála sv. Václava

Až budete projíždět centrem Olomouce, rozhodně se vyplatí na chvíli sesednout z kola a nasát atmosféru města. Ucíťte dotek dávné historie i studentské bezstarostnosti. Představte si Olomouc jako malou Prahu, jen bez nekonečných davů turistů, přemrštěných cen a turistických pastí. Co vidět, zažít a ochutnat zjistíte v olomouckém infocentru. To najdete v podloubí radnice, hned vedle orloje. Počkejte si na některou z komentovaných prohlídek, nebo si jednoduše do mobilu stáhněte aplikace TourStories.

Podrobný průvodce  
Olomoucí  
ke stažení zde:



# CENTRUM SEMAFOR



● Nabíjecí stanice pro elektrokola  
● CykloHub

## 2 Svatý Kopeček - Bazilika a ZOO



Bazilika Navštívení Panny Marie na Sv. Kopečku

Po prohlídce centra Olomouce pořádně šlápněte do pedálů, čeká vás náročnější stoupaní na Sv. Kopeček. Ale věřte, že cíl vaší trasy stojí za to! Počkejte, až sesednete z kola přímo před poutní bazilikou a podíváte se na Olomouc z pořádné výšky. Po lehkém utrpení ze šlapání do kopce se budete cítit jako opravdový poutník. O historii poutnictví se mimochodem dozvíte víc ve Svatokopeckém muzeu. Ale to si nechte až po prohlídce baziliky, kterou v 90. letech kráčel sám papež Jan Pavel II. Už jste si vydechli, pomodlili se a pokochali olomouckým barokem? Tak šup zpátky na kolo a naberte směr ZOO! Už je to jen pár desítek metrů... A kde jinde se dostanete do bezprostřední blízkosti vlků a proděte po lávce mezi rozdováděnými makaky?

### ZÁKLADNÍ ÚDAJE O TRASE:

**Délka trasy:** 14 km

**Celkové převýšení:** 182 m

**Náročnost:** středně náročná trasa

**Vhodná pro:**



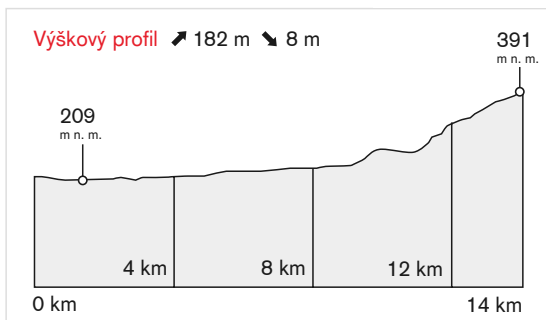
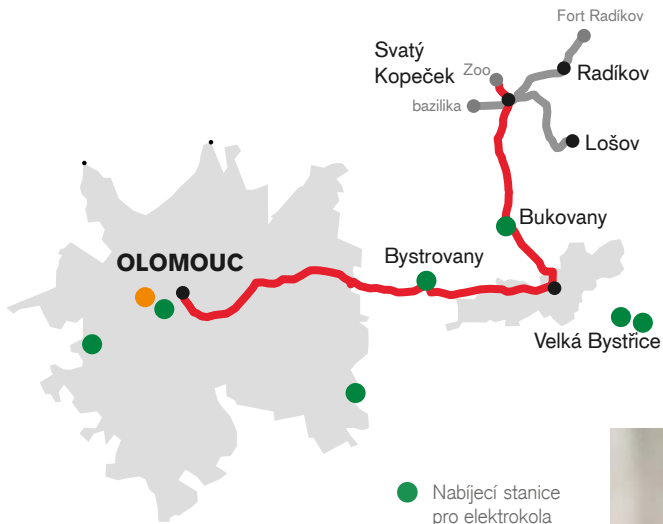
**Více info:**

[tourism.olomouc.eu](http://tourism.olomouc.eu)

Navigate:







## 3 Údolí Bystřice - do břidličných hor



Údolí Bystřice

Pojďte si užít kousek divoké přírody okolo Hrubé Vody! Trasa vás povede přes Velkou Bystřici, kde se určitě zastavte v Pivovaru TVARG. Kromě piva můžete ochutnat taky jejich řemeslné TVARGLE. Ty jsou plné bílkovin, takže vaše svaly budou při dalším šlapání do kopce doslova jásat. O kus dál, ve Ski areálu Hlubočky, alespoň na pár minut vyměňte kolo za boby a užijte si pořádnou dávku adrenalinu na místní bobové dráze. Věřte, nevěřte, jen o pár kilometrů dál, v Hrubé Vodě, se klikatí další bobová dráha. Ale tady už vás možná víc budou zajímat singletraily s tratěmi pro začátečníky i zkušené bikery.

### ZÁKLADNÍ ÚDAJE O TRASE:

**Délka trasy:** 20 km

**Celkové převýšení:** 130 m

**Náročnost:** středně náročná trasa

**Vhodná pro:**



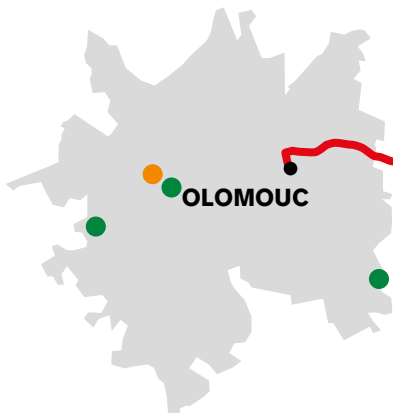
**Více info:**

[tourism.olomouc.eu](http://tourism.olomouc.eu)

Navígaace:







Bystrovany

Velká Bystřice

zámek

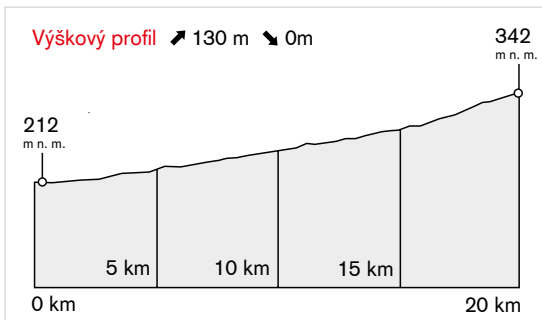
Mariánské údolí

Hlubočky-Dukla

Hlubočky

Hrubá Voda

- Nabíjecí stanice pro elektrokola
- CykloHub



## 4 Litovelské Pomoraví - Proti proudu Moravy



Litovelské Pomoraví

Kam s dětmi na nenáročný výlet na kolech? Rozhodně přes CHKO Litovelské Pomoraví! Proti proudu řeky Moravy pojedete skrze lužní lesy a cestou budete míjet hned několik míst, kde stojí za to se na chvíli zastavit. V horkých letních dnech přijde vhod osvěžení na přírodním koupališti Poděbrady nebo pískovně Náklo. Na limču a něco dobrého k snědku se můžete zastavit v Horce nad Moravou – v tábořišti Pádlo Morava či na Lovecké chatě. Nevynechejte ani zastávku na Sluňákově, kde vám povypráví příběh jedinečné místní krajiny a představí unikátní Galerii v přírodě.

### ZÁKLADNÍ ÚDAJE O TRASE:

**Délka trasy:** 22 km

**Celkové převýšení:** 22 m

**Náročnost:** nenáročná trasa

**Vhodná pro:**

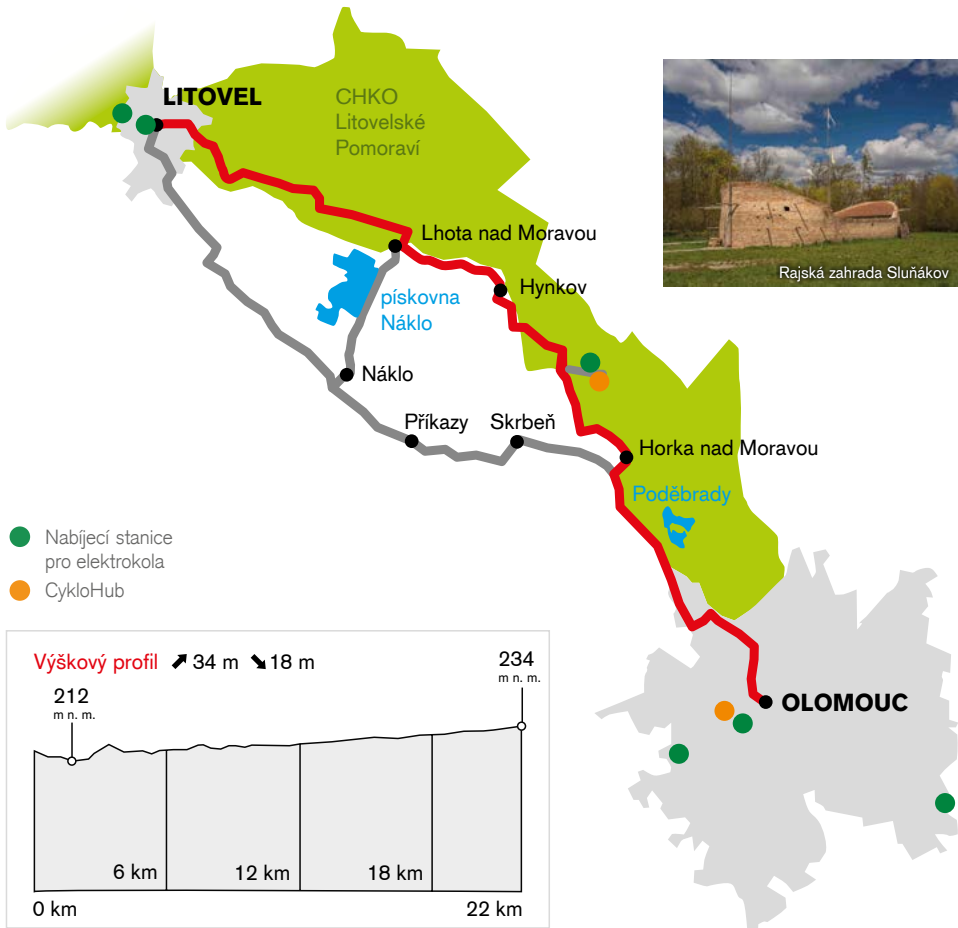


**Více info:**

[tourism.olomouc.eu](http://tourism.olomouc.eu)

Navígate:





## 5 Šternberk - Cyklostezka Hvězdná



Trasu z Olomouce do Šternberka v pohodě zvládnete i s dětmi. Nezapomeňte s sebou plavky, protože už v půli cesty natrefíte na Centrum zdraví Bohuňovice s malým aquaparkem. O kousek dál, ve Štarnově, mají stánek s nejlepší zmrzlinou široko daleko. Přijedte se přesvědčit! V cíli vaší cesty, ve Šternberku, můžete znovu obléct plavky a zamířit do místního Aquacentra nebo na městské koupaliště. Ale to si možná nechte až na později a nejdřív omrkněte šternberský hrad, interaktivní Expozici času nebo se na chvíli ocitněte v kůži automobilového závodníka v Ecce Homo Parku.

### ZÁKLADNÍ ÚDAJE O TRASE:

**Délka trasy:** 22 km

**Celkové převýšení:** 63 m

**Náročnost:** nenáročná trasa

**Vhodná pro:**



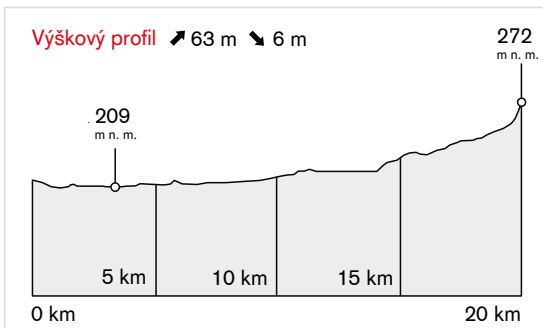
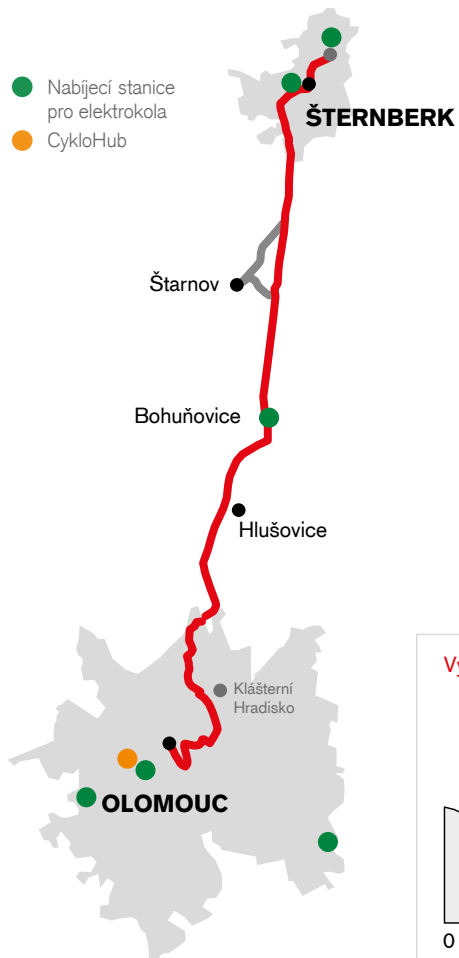
**Více info:**

[tourism.olomouc.eu](http://tourism.olomouc.eu)

Navígate:



- Nabíjecí stanice pro elektrokola
- CykloHub



## 6 Tovačov - Na tovačovskou riviéru



Cyklotrasa z Olomouce do Tovačova je součástí páteřní Moravské stezky (č. 4). Cestou nemůžete minout poutní chrám Očištvání Panny Marie v Dubu nad Moravou, kam se poutníci už více než 200 let přicházejí poklonit obrazu Panny Marie dubské, který má mít zázračnou uzdravující moc. V samotném Tovačově můžete nakouknout do zdejšího zámku, poslechnout si legendu o černé paní a vystoupat na zámekovou věž, odkud je úžasný výhled na okolní rybníky a jezera. Vykoupat se můžete pouze v jednom z nich – Anninském, kterému se s notnou dávkou nadsázky přezdívá Tovačovská riviéra.

### ZÁKLADNÍ ÚDAJE O TRASE:

**Délka trasy:** 23 km

**Celkové převýšení:** 78 m

**Náročnost:** středně náročná trasa

**Vhodná pro:**



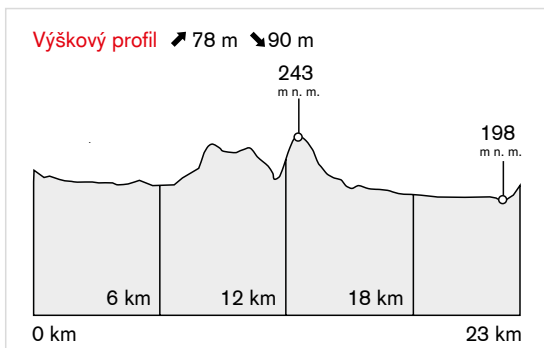
**Více info:**

[tourism.olomouc.eu](http://tourism.olomouc.eu)

Navígate:







## 7 Čechy pod Kosířem - Pohádková romantika



Zámek Čechy pod Kosířem

Trasa z Olomouce na vrchol nejvyššího hanáckého kopce, Velkého Kosíře, je už spíš pro cyklo laubníky, kteří snesou náročnější terén a nějaké to převýšení. Až budete projíždět Náměstí na Hané, zastavte se na obhlídku místního zámku. Odtud už to pak není daleko do Čech pod Kosířem, kde si protáhnete nohy procházkou po zámeckém parku nebo na prohlídce zámku samotného. Pokud patříte k fanouškům filmů Zdeňka a Jana Svěrákových, nevynechtejete ani zdejší filmovou expozici. Aby těch expozic nebylo málo, jen kousek od zámku je Muzeum historických kočárů s unikátní sbírkou všeho, co se kočárnického řemesla týče. Pak už hurá na tvrdý výšlap hanáckého Mont Blancu!

### ZÁKLADNÍ ÚDAJE O TRASE:

**Délka trasy:** 27 km

**Celkové převýšení:** 381 m

**Náročnost:** náročná trasa

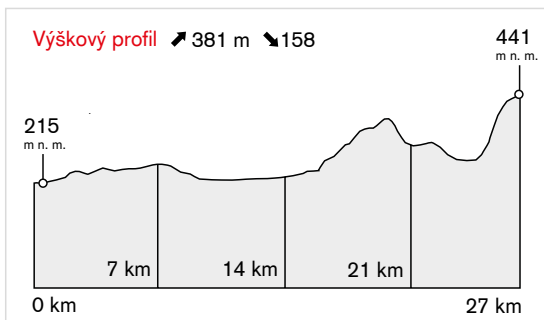
**Vhodná pro:**



**Více info:**  
[tourism.olomouc.eu](http://tourism.olomouc.eu)

Navígate:





## 8 Loštice - Tvarůžková cyklotrasa



Trasu z Olomouce do Litovle si můžete protáhnout až do Loštic – městečku doslova zaslíbenému Olomouckým tvarůžkům. Ještě než se vydáte po tvarůžkové stopě, stavte se u sobáčovského rybníka a ochutnejte něco z jejich domácí kuchyně. Pokud máte navíc pruty a povolenku, klidně si tu nahodte udici a třeba už rovnou přenocujte v rybářském kempu. Ze Sobáčova je to už jen pár minut cesty k Mladečským jeskyním, které kdysi obývali kromaňonci a pravěká zvířata. A pak už jedte přímo za nosem! Kromě Muzea olomouckých tvarůžků a podnikové prodejny A. W. v Lošticích objevíte taky Tvarůžkovou cukrárnu. Jejich originální tvarůžkové dezerty si určitě zamilujete!

### ZÁKLADNÍ ÚDAJE O TRASE:

**Délka trasy:** 41 km

**Celkové převýšení:** 42 m

**Náročnost:** nenáročná trasa

**Vhodná pro:**

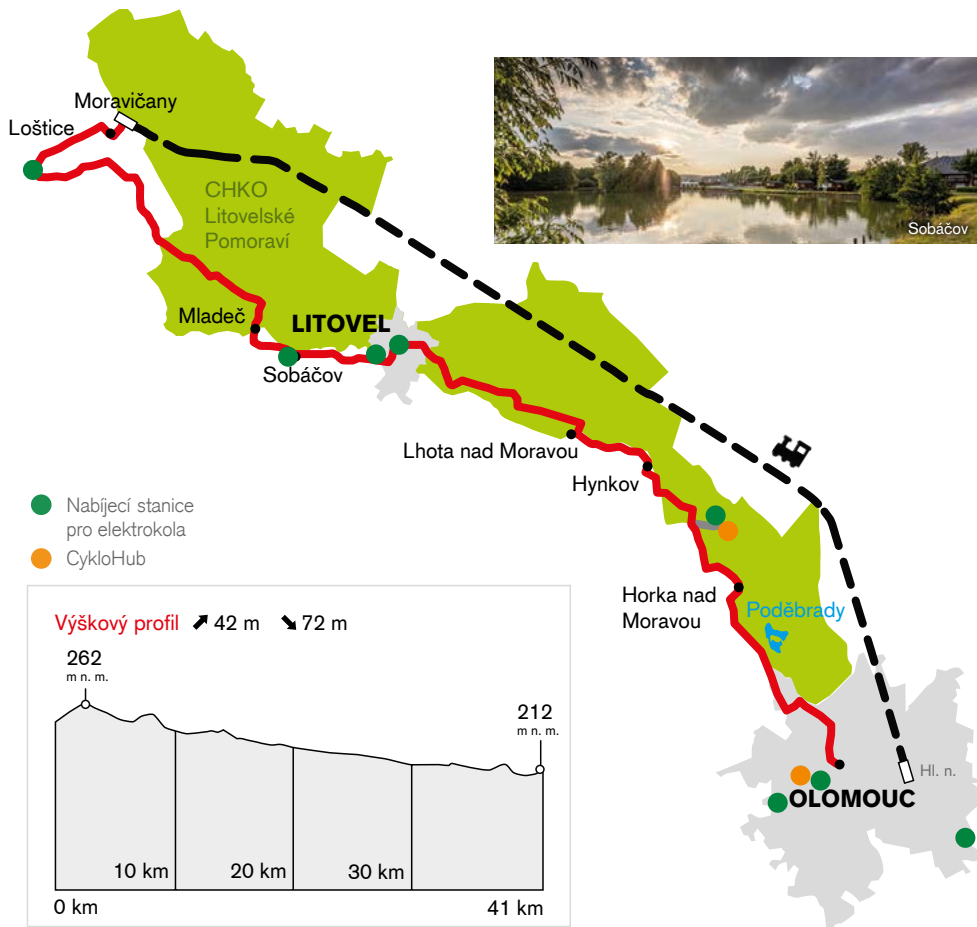


**Více info:**

[tourism.olomouc.eu](http://tourism.olomouc.eu)

Navígače:





## 9 Hejčínské stezky - Trénink i relax pro celou rodinu



Olomoucké Hejčínské stezky jsou ideální pro kolečkové brusle, nebo prostě jen tak na procházku. Po tréninku můžete zaplout do kempu Krásná Morava na něco dobrého za odměnu. Nebo si cestu protáhněte až k přírodnímu koupališti Poděbrady a chvíli relaxujte při pohledu na vodní hladinu. Pak si v místní loděnici klidně půjčte některou z lodí nebo paddleboard a dejte zabrat pro změnu také svalům na rukách.

### ZÁKLADNÍ ÚDAJE O TRASE:

**Délka trasy:** 2,9 km

**Celkové převýšení:** 1 m

**Náročnost:** nenáročná trasa

**Vhodná pro:**

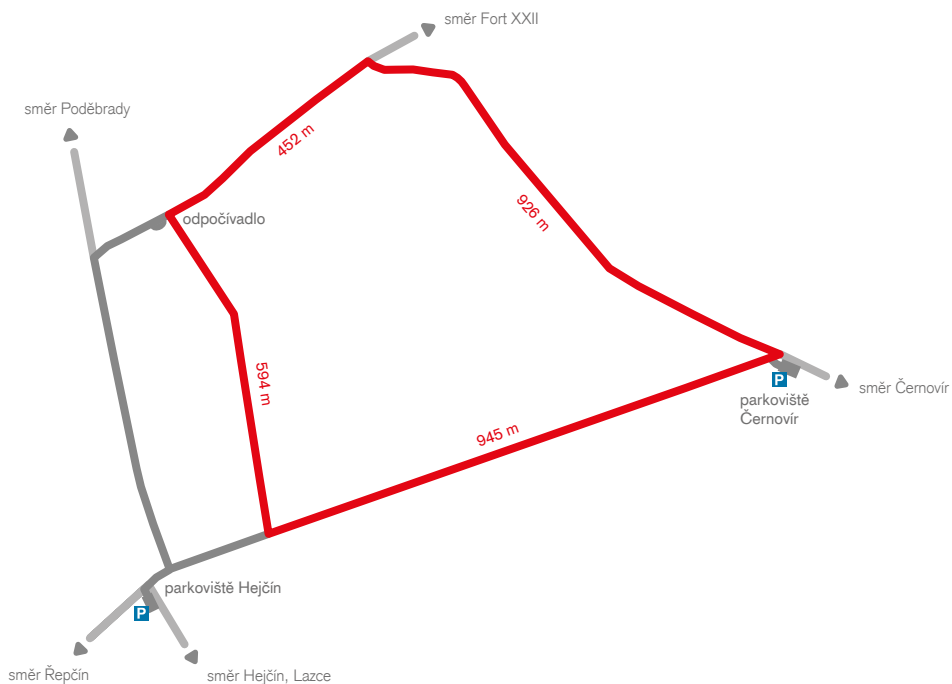


**Více info:**  
[tourism.olomouc.eu](http://tourism.olomouc.eu)

Navígaace:













## INFORMAČNÍ CENTRUM OLMOUC

Horní náměstí – podlouhí radnice ☎ +420 585 513 385 | +420 585 513 392  
infocentrum@olomouc.eu | [f](#) [@](#) [x](#) Olomouc Tourism | #myolomouc  
Otevřeno denně | [eshop.olomouc.eu](#) | [tourism.olomouc.eu](#)

### Regionální informační centrum Olomouc

Tel.: +420 725 938 117 | E-mail: [info@ricolomouc.cz](mailto:info@ricolomouc.cz) |  
[www.ricolomouc.cz](http://www.ricolomouc.cz)

### Městské informační centrum Šternberk

Tel.: +420 739 486 060 | E-mail: [info@poznej-sternbersko.cz](mailto:info@poznej-sternbersko.cz) |  
[www.poznej-sternbersko.cz](http://www.poznej-sternbersko.cz)

### Dům přírody Litovelského Pomoraví

Tel.: +420 585 154 711 | E-mail: [info@slunakov.cz](mailto:info@slunakov.cz) |  
[www.slunakov.cz](http://www.slunakov.cz)

### Turistické informační centrum Litovel

Tel.: +420 585 150 221 | E-mail: [tic@litovel.eu](mailto:tic@litovel.eu) |  
[www.tic.litovel.eu](http://www.tic.litovel.eu)

### Turistické informační centrum Náměšť na Hané

Tel.: +420 585 952 184 | E-mail: [zamek@namest-nahane.cz](mailto:zamek@namest-nahane.cz) |  
[www.zamek.namestnahane.cz](http://www.zamek.namestnahane.cz)

### Turistické informační centrum Slatinice

Tel.: +420 581 575 611 | E-mail: [info@tc-slatinice.cz](mailto:info@tc-slatinice.cz) |  
[www.tc-slatinice.cz](http://www.tc-slatinice.cz)

### Kulturní a informační centrum Velká Bystřice

Tel.: +420 734 236 506 | E-mail: [kic@muvb.cz](mailto:kic@muvb.cz) |  
[www.velkabystrice.cz](http://www.velkabystrice.cz)

## CENTRUM SEMAFOR



Dopravní hřiště a půjčovna kol | Legionářská 15, Olomouc | [www.centrum-semafor.cz](http://www.centrum-semafor.cz)  
Tel.: +420 604 295 037 | e-mail: [semafor@olomouc.eu](mailto:semafor@olomouc.eu), facebook: @CentrumSemafor

Foto: Statutární město Olomouc, Trinity Art, Moravská stezka z. s., město Velká Bystřice, Resort Hrubá Voda, Kamila Hrabalová, Miloš Hrabal

Grafika & tisk: [www.machovsky.cz](http://www.machovsky.cz)

Vydalo: Statutární město Olomouc, 2024

NEPRODEJNÉ