



LITOVEL

STERNBERK

ČECHY POD KOSÍREM

RADÍKOV

OLOMOUC

- D46, 46 dálnice, komunikace I. třídy
- 448 komunikace II. třídy; komunikace III. třídy
- komunikace v obci; komunikace mimo obec
- zpevněná cesta; polní a lesní cesta
- pěšina; železnice
- zastávka; průmysl
- les; chmelnice
- kleče; louky
- vodní plocha; bažina; mokřad
- Morava potok; řeka
- turistické trasy pěší
- 4, 4107 cyklotrasy hlavní; cyklotrasy vedlejší
- hranice CHKO; hranice přírodní rezervace
- naučná stezka; hranice přírodního parku
- křížek; pomník; kaple; kostel
- nemocnice; památka UNESCO; muzeum; informace
- zámek; zřícenina; klášter; chrám; tvrz
- skála; vyslaň; vodní mlýn; lom
- rozhledna; výhled daleký; částečný; hvězdárna
- čerpací stanice; LPG; cyklopalčova; cykloservis
- cyklostezky; Moravská stezka; cyklo nabíječka; významný strom listnatý
- zoo; krytý bazén; koupaliště; pramen

0 0,4 0,8 1,2 1,6 km  
1:40 000

Mapové podklady:  
Machovský s.r.o., www.machovsky.cz





Milli příznivci cykloturistiky,

víme, že na kole se dá jezdit leckde, víme, že i cesta může být cílem a že naše doporučené trasy nemusí být pro vás tou nejlepší variantou. Přesto vám dříve nabídnout několik tipů, jak si v našem kraji můžete užít pár skvělých cyklovýletů, seznámit se s naším krajem a poznat zajímavá místa.

Olomouc a okolí je pro cyklistiku krajem ideálním. Ať jsme v centru Hané, ne všechny cyklotrasy odpovídají obecnému povědomí, že je tu sama rovina.

Již za humny Olomouce, směrem na Svätý Kopeček, narazíte na převýšení, které vám dá zabrat. Naopak proti proudu Moravy si jízdu užijete pouze v rovině, a proto je ideální pro rodiny s dětmi nebo pro méně náročné cyklisty. Při jízdě po cyklostezkách v olomouckých parcích a při procházkách městem na vás dýchne historie a mnoho malebných zákoutí.

Na každé trase jsme se snažili vybrat zajímavá místa, která můžete navštívit. Učtíte najdete i jiná, která vás zaujmou.

**Informační centrum Olomouc**  
Horní náměstí - podloubí radnice  
779 11 Olomouc

Tel.: 585 513 385, 585 513 392  
e-mail: info@centrum-semafor.cz  
f Olomouc Tourism olomouc tourism  
http://tourism.olomouc.eu  
GFS: 49 53 38 256 N, 17 15 4 21 E

**CENTRUM SEMAFOR**

Dopřejte si, půjčovna kola a cyklistických potřeb  
Legionářská 15, www.centrum-semafor.cz  
GFS: 49 53 35 152 N, 17 14 46 41 E  
**PROHLÍDKY MĚSTA NA KOLE S PRŮVODCEM**  
telefon: 295 037  
e-mail: semafor@olomouc.eu  
www.centrum-semafor.cz  
facebook: CentrumSemafor  
Slava s Olomouc region Card  
www.olomoucregioncard.cz

V roce 2022 vydalo statutární město Olomouc  
Horní náměstí 583, 779 11 Olomouc  
www.olomouc.eu

## Na kole po Olomouci

Trasa vás provede historickým centrem města a zavede vás do olomouckých parků a jejich zákoutí.

Z Horního náměstí – od budovy radnice a IC Olomouc budete pokračovat směrem k náměstí Dolnímu až po křižovatku ul. Kateřinská a Aksamitovy. Zde se rozhodnete, jestli odbočíte vpravo do Smetanových a Cechových sadů či vlevo do Bezručových sadů a Rozárie. Z obou směrů se vrátíte zpět do centra města k budově radnice. V historickém centru města si můžete prohlédnout sloup Nejsvětější Trojice (památku UNESCO), budovu radnice s orlojem, kostel sv. Mořice, kostel sv. Michala, soubor barokních kašen, Jezuitský konvikt, kostel P. M. Sněžné a katedrálu sv. Václava. Za návštěvu určitě stojí Arcibiskupský palác, Arcidiecézní muzeum, Muzeum moderního umění a Vlastivědné muzeum.

- 1 – Sloup Nejsvětější Trojice
- 2 – Budova radnice s orlojem a infocentrem
- 3 – Kostel sv. Mořice
- 4 – Kostel sv. Michala
- 5 – Katedrála sv. Václava
- 6 – Kaple sv. Sarkandra
- 7 – Kostel Panny Marie Sněžné
- 8 – Muzeum moderního umění
- 9 – Vlastivědné muzeum v Olomouci
- 10 – Arcidiecézní muzeum
- 11 – Soubor barokních kašen
- 12 – Jezuitský konvikt
- 13 – Arcibiskupský palác



## Olomouc - hrad Šternberk

Od budovy radnice – od IC Olomouc, přes Dolní nám., na rohu ul. Kateřinská odbočíte vlevo do Bezručových sadů. A dále po souběhu cyklotras 6029 a 6104 kolem Klášterního Hradiska až do Černovic, po jeho projetí sjedete za železničním mostem doleva na cyklostezku Hvězdná až do Šternberka. Je to pohodlová trasa po rovině. Stezka je vhodná i pro starší děti. Doporučujeme využít i vlakové spojení. Vlaky v obou směrech Olomouc – Šternberk jsou vybaveny vozy pro cyklisty, www.cd.cz.



Minimální nadm. výška: 209 m
Maximální nadm. výška: 297 m
Celkové stoupání: 88 m
Celkové klesání: 5 m
Délka: 18,5 km



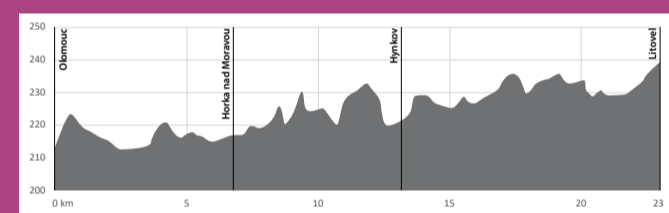
- 1 – Korunní pevnůstka – jeden z mála dochovaných pevnostních objektů, který byl součástí bastionového opevnění Olomouce. V objektu sídlí muzeum Pevnost poznání, www.pevnostolomouc.cz | www.pevnostpoznani.cz.
- 2 – Minigolf – je umístěn v areálu Lokomotiva Olomouc
- 3 – Rozárium – expozice s více než 10 000 keří růží, www.flora-ol.cz.
- 4 – Klášterní Hradisko – v objektu sídlí nejstarší vojenská nemocnice. Klášter byl založen v 11. století. Po požáru v 18. stol. byl přestavěn do nynější barokní podoby.
- 5 – Fort XXII Lazceky v Černovicích, www.fort-olomouc-xxii.cz.
- 6 – Centrum zdraví Bohuňovice, www.bohunovice.cz.
- 7 – Šternberk – hrad Šternberk, původně obranné středověké sídlo s dochovanou válcovitou věží a zbytky opevnění hlavního paláce, láká návštěvníky nevšední atmosférou. Půvabné kulisy hradu potom tvoří okolní lesopark a dnešní podhradí, www.hrad-sterberk.cz.



## Litovelské Pomoraví – Proti proudu Moravy

Trasa povede po Moravské stezce (4). Od IC Olomouc se vydáte ul. Riegrovou na nám. Národních hrdinů, ul. Legionářskou přes křižovatku ul. Studentské a Hynaisovy na parkoviště, přes které již vede Moravská stezka (4). Kolem Androva stadionu, přes křižovatku a dále vás již čeká bezpečná pohodlová cyklotrasa až k přírodnímu koupališti Poděbrady. Následně přes obec Horka nad Moravou budete pokračovat po značených stezkách Litovelským Pomoravím. Celá trasa měří 23 km až do města Litvle.

Vy si trasu můžete libovolně upravit podle svých možností. Jako jedna z mnoha variant je možné se u náhonu v Hynkové otočit zpět a do Olomouce se vrátit přes Příkazy, kde je Hanácký skanzen.



Minimální nadm. výška: 211 m
Maximální nadm. výška: 235 m
Celkové stoupání: 38 m
Celkové klesání: 20 m
Délka: 23 km

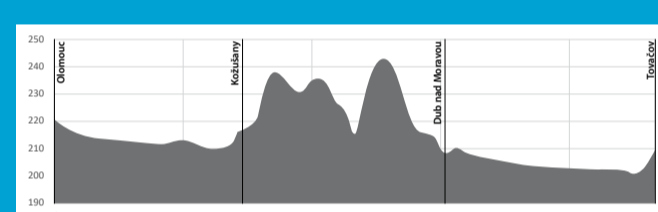


- 1 – Horka nad Moravou – barokní kostelík sv. Mikuláše.
- 2 – Slunákov – unikátní nízkoenergetická budova s centrem ekologických aktivit, kde vám v infocentru rádi poskytnou informace a provedou vás zajímavým areálem, www.slunakov.cz.
- 3 – Hanácký skanzen Příkazy – expozice původní lidové architektury přibližuje život a řemesla na hanácké vesnici, www.nmvp.cz.
- 4 – Fort XX Křelov – jedna z nezachovalějších součástí systému opevnění města Olomouce.
- 5 – Fort XVII Křelov – v areálu jsou expozice k olomouckému fortovému opevnění.



## Olomouc – Dub nad Moravou – zámek Tovačov

Cesta z centra města vás vyvede ulicí Pavelčákovou, Mlýnskou a Lafayettovou směrem do Smetanových sadů. Zde se již napojíte na páteřní cyklotrasy 5, 4. Trasa je určena spíše náročnějším nebo dálkovým cyklistům. K našemu cíli pokračujeme za městem po cyklotrase 4. Tato trasa nás provede přes řadu malých obcí. Za zastavení určitě stojí Dub nad Moravou.




Minimální nadm. výška: 197 m
Maximální nadm. výška: 243 m
Celkové stoupání: 79 m
Celkové klesání: 92 m
Délka: 23,3 km



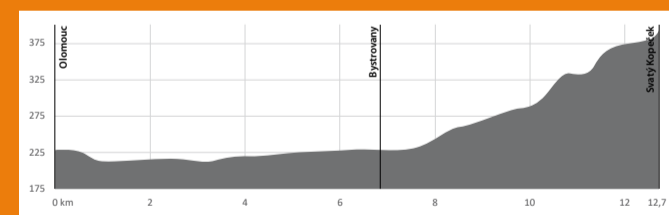
- 1 – Dominantou městyse Dub nad Moravou je poutní chrám Očišování Panny Marie postavený v polovině 18. století. Jde o nádherný vrcholně barokní chrám se dvěma 59 metrů vysokými věžemi. Svými rozměry patří k největším chrámovým stavbám na Moravě.
- 2 – Po stejném čísle cyklotrasy budeme pokračovat přes hráze rybníků až do centra města Tovačova.
- 3 – Tovačovský zámek patří mezi významné architektonické soubory našeho státu a nesporně si zaslouží velkou pozornost veřejnosti. S charakteristickou 96 m vysokou „Spanilou věží“ byl podle pověsti založen v 2. polovině 11. století jako útočiště lovců, později sloužil jako dobře chráněná vodní tvrz. Také samotné město a jeho okolí obklopené ze tří čtvrtin vodou a lužními lesy stojí za zhlédnutí, https://zamek.tovacov.cz.
- 4 – Židovský hřbitov.

Zpět do Olomouce se můžeme vrátit buď po stejné trase nebo využít pro návrat síť dobře značených cyklotras nebo se v Tovačově napojit na dálkovou cyklotrasu Bečva, která vás přes Přerov povede dál až na svůj samotný začátek. Po zmíněné cyklotrase 4 můžete pokračovat až do Kroměříže.




## Sv. Kopeček, Zoo Olomouc

Trasa vás vyvede z centra města od budovy radnice, přes Dolní nám. na křižovatku ulic Kateřinská a Aksamitova. Zde se napojíte na páteřní cyklotrasu 5, na Jantarovou stezku. Ta vás povede proti proudu říčky Bystřice do obce Bystrovany. Zde odbočíte vlevo na c. t. 6103. Z Bystrovan do Bukovan, v Bukovanech doleva na Drozdín, na začátku Drozdína doprava, po pár metrech doleva na asfaltovou komunikaci a zde doprava kolem autoservisu k zahradám, na horizontu doleva až ke kraji lesa a lesem až ke fotbalovému hřišti na Sv. Kopečku.



Minimální nadm. výška: 209 m
Maximální nadm. výška: 389 m
Celkové stoupání: 180 m
Celkové klesání: 9 m
Délka: 12,7 km



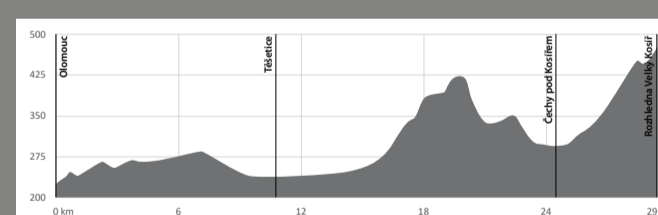
- 1 – Lezecká stěna Flash Wall – www.flashwall.cz
- 2 – Poutní místo Svätý Kopeček – poutní místo, hojně navštěvované nejen kvůli monumentálnímu baroknímu chrámu Navštívení Panny Marie, kde v r. 1995 sloužil mši papež Jan Pavel II., ale také jako místo k relaxaci a odpočinku. Je to výchozí místo do podhůří Nížického Jeseníku s řadou značených turistických a cyklistických stezek.
- 3 – Zoo Olomouc, www.zoo-olomouc.cz.
- 4 – Fort Radíkov II – jedna se o architektonicky i konstrukčně unikátní fort na území republiky. Mimo prohlídky fort nabízí i outdoorové aktivity.
- 5 – Zřícenina Kartouzka – bývalý kartuziánský klášter zničený při husitských válkách.
- 6 – Věska – centrum golfu, www.golfolomouc.cz.

Do centra se můžete vrátit po místní cyklostezce ze Samotíšek do Chválkovic. Tady odbočíte vpravo do lužního lesa. V Černovicích a po in-line stezce, kolem parní elektrárny dojedete na trasu 6029, která vás zavede zpět do centra. A kolem parkoviště pro in-line bruslaře budete pokračovat dál. Přes železniční most se dostanete ke Klášteru Hradisko a dále do centra.



## Čechy pod Kosířem

Dalším výletním místem nejen pro cyklistiku je nedaleký „Hanácký Mont Blanc“ Velký Kosíř (442 m n. m.) a obec Čechy pod Kosířem. Trasa je určena již zdatným cyklistům. Cesta z centra města vás vyvede ulicí Švédskou, tř. Svobody a Tylovou do Čechových sadů. Zde se napojíte na cyklotrasu 6025. Ta vás navede do Neředína, kde sjedete na trasu 6025A až do Vojnic a odtud se opět napojíte na trasu 6025 až do obce Těsetice. Zde můžete pokračovat po stejné trase do Náměstí na Haně a dále do Čech pod Kosířem nebo po trase 6034 pokračovat na Velký Kosíř a do Čech pod Kosířem.



Minimální nadm. výška: 212 m
Maximální nadm. výška: 442 m
Celkové stoupání: 221 m
Celkové klesání: 163 m
Délka: 29 km



- 1 – Lázně Slatinice.
- 2 – Zámek Náměšť na Haně, http://zamek.namestnahane.cz/turisticke-informacni-centrum.
- 3 – Černá věž v Drahanovicích.
- 4 – Lhota pod Kosířem – malý pivovar.
- 5 – Rozhledna na Velkém Kosíři.
- 6 – Muzeum kočárů v Čechách pod Kosířem, www.historickekoacary.cz.
- 7 – Zámek Čechy pod Kosířem, www.zamekcechy.cz.

Zpět do Olomouce si můžete trasy prohodit, využít jinou cyklotrasu, která vás navede zpět nebo pokračovat do nedalekého Prostějova.



**Turistické informační centrum Náměšť na Haně**  
Tel.: +420 585 952 184 | E-mail: zamek@namestnahane.cz  
www.zamek.namestnahane.cz

**Turistické informační centrum Slunákov**  
Tel.: +420 585 154 711 | E-mail: info@slunakov.cz  
www.slunakov.cz

**Turistické informační centrum Slatinice**  
Tel.: +420 581 575 611 | E-mail: info@tc-slatinice.cz  
www.tc-slatinice.cz

**Kulturní a informační centrum Velká Bystřice**  
Tel.: +420 734 236 506 | E-mail: kik@muvb.cz  
www.velkabystrice.cz

**Městské informační centrum Šternberk**  
Tel.: +420 739 486 060 | E-mail: info@poznaj-sterbersko.cz  
www.poznej-sterbersko.cz

## CENTRUM SEMAFOR

**CENTRUM SEMAFOR**  
Legionářská 15 | 779 11 OLMOUC  
Tel.: +420 604 295 037 | +420 602 582 877  
e-mail: semafor@olomouc.eu  
web: centrum-semafor.cz | facebook:@CentrumSemafor



## Půjčovny kol v Olomouci

**Centrum Semafor**  
Legionářská 15, Olomouc  
Tel.: +420 731 122 280  
www.centrum-semafor.cz

**ČD centrum Olomouc hl. nádraží**  
Jeremenkova 23, Olomouc  
Tel.: +420 606 871 543  
www.cd.cz/dalsi-sluzby/pujcovny-kol-cd-bike/olo-/27073

**Bajkazyly**  
Videňská 5, Olomouc  
Tel.: +420 721 516 598  
www.bajkazyloolomouc.cz

## Cykloservisy v Olomouci

**BAJKAZYL**, Videňská 5  
**OTO Sport**, U Sportovní haly 2  
**Kola Vykoukal**, Kaštanova 6a  
**Velocentr**, 8. května 13

**Cyklo best Olomouc**, Litovelská 2a  
**Moolbike Olomouc**, Palackého 22A  
**Cyklo Kaňkovský**, Chválkovická 44  
**Bikecentrum**, Masarykova třída 46